





Vald	Areal total	Under 1000 moh				Over 1000 moh			Utenfor Bykle kommune		
		Areal total	Teljande areal	Vatn over 500 daa	Byggeområder i kommuneplan	Areal total	Anna areal	Vatn over 500 daa	Teljande areal	Vatn over 500 daa	Anna areal
1 Hoslemo	32 235	22 494	18 987	2 296	1 211	9 741	9 741				
3 Berdalen	35 004	24 264	23 720		544	10 740	10 740				
4 Trydal-Bjørnara	30 132	25 337	25 324	13		4 795	4 795				
5 Væringsdalen	211 311	41 674	26 448	15 118	108	169 637	156 014	13 623			
6 Bykle	46 063	28 195	27 054	166	975	17 868	17 868				
7 Nylund	28 586	9 396	8 360		1 036	19 189	18 787	402			
8 Nesland	20 539	20 314	17 253	2 984	77	225	225				
9 Hisdal	16 355	13 138	13 138			3 217	3 217				
10 Myrkvæven	53 098	6 217	5 475	742		46 881	42 544	4 337			
11 Hovden	104 143	52 655	40 345	5 659	6 651	51 488	51 080	408			
12 Breive	145 312	44 827	38 015	6 522	290	100 485	94 590	5 895			
13 Stavenes	56 191	23 973	23 764	209		32 218	32 218				
14 Tveiten	14 270	14 003	13 474	529		267	267				
15 Glidbjørg	12 547	6 688	6 636		52	5 859	5 859				
16 Bratteland	53 977	24 260	21 272	2 988		29 717	29 717				
18 Bjåen	34 967	14 553	11 094	3 459		20 414	20 414		2 598	1 105	3 522
19 Væringsdalen	39 197	10 461	10 461			28 736	28 329	407			
Bykle Statsalmenning	151 025	626	225	401		150 399	130 694	19 705			
Statskog	236 655	55 690	39 270	16 420		180 965	139 174	41 791			
Bratteland/Statskog	22 445	11	11			22 434	22 434				
Nesland/Tveiten	64 239	5 090		5 090		59 149	59 149				
Juvatn	38 955					38 955	38 458	497			
Lundane	6 363	4 587	4 414	8	165	1 776	1 776				
Ikkje tellande areal	13 009	10 985	10 520	433	32	2 024	2 024				
Sum hele kommunen	1 486 617	459 438	385 280	63 037	11 141	1 007 179	920 114	87 065	2 598	1 830	3 634


VALDKART ELG BYKLE KOMMUNE





Teljande areal 


Vatn over 500 daa i fradrag 


Byggeområder i kommuneplan 

Areal over 1000 moh. 

Ikkje godkjent areal under 1000 moh. 

Ikkje godkjent areal over 1000 moh. 

Valdgrense 

Kommunegrense 

1:75000
0 0,75 3,00 km

Bykle 22.02.2012

